

OS RIOS

- BACIAS HIDROGRÁFICAS / REDES HIDROGRÁFICAS
- PERCURSO DOS RIOS
- TIPOS DE VALES
- CONSTRUÇÃO DE BARRAGENS



Rio Tejo,
Vila Velha de Ródão

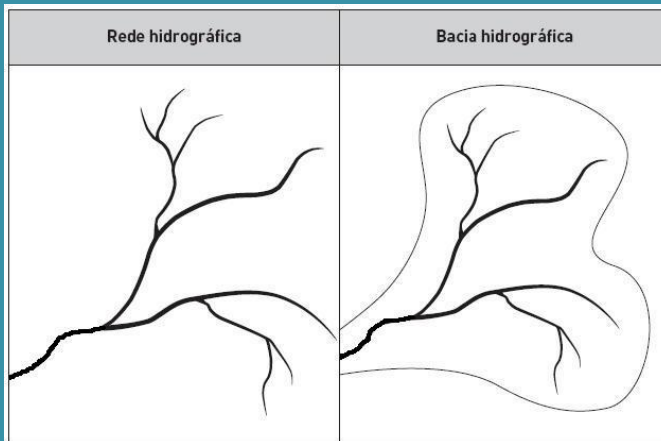
baía hidrográfica e rede hidrográfica



Bacia Hidrográfica:
Território drenado
por um rio principal e
os seus afluentes

Rede Hidrográfica:
Conjunto de rios
ligados entre si (prin-
cipal e afluentes)

baía hidrográfica e rede hidrográfica

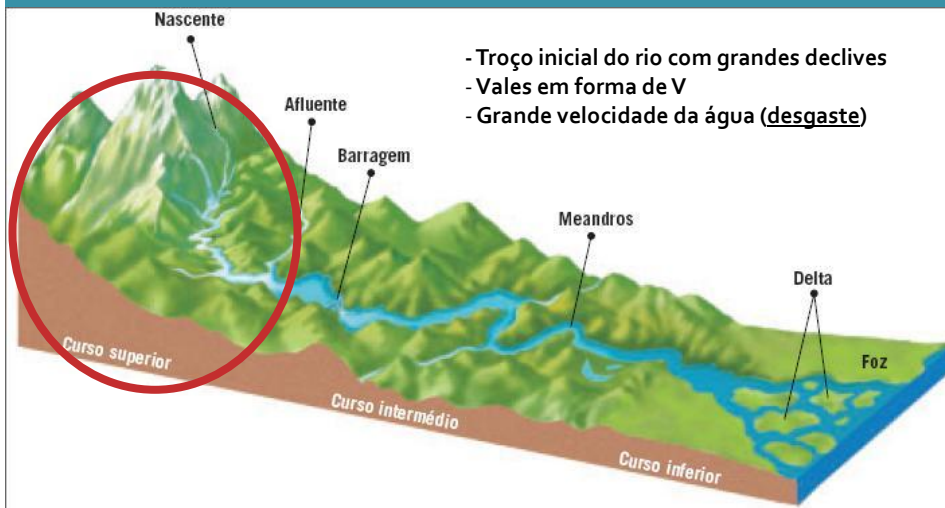


Bacia Hidrográfica:
Território drenado por um rio principal e os seus afluentes

Rede Hidrográfica:
Conjunto de rios ligados entre si (principal e afluentes)

percurso de um rio

curso superior



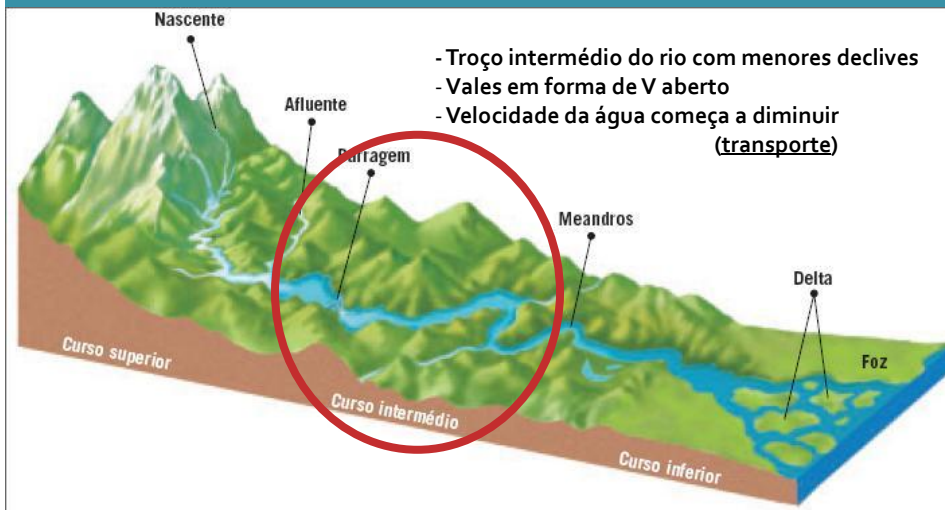
tipos de vale

Vales em V



percurso de um rio

curso intermédio



tipos de vale

Vales em V aberto



Menores declives

percurso de um rio

curso inferior



tipos de vale

Vales largos e planos



Vales quase planos

matéria para o teste:

- Calcular temperaturas médias e amplitudes térmicas;
- Caracterizar os vários climas do mundo e a vegetação que originam;
- Explicar a formação de várias formas de relevo (montanhas, vales, planícies, planaltos)
- Localizar as principais cordilheiras montanhosas;
- Caracterizar o relevo português;
- Caracterizar o percurso dos rios e os vales que originam.